

REGULATIV FOR VANDLØB NR. 1: TROLDEBJERGGRØFTEN

1. Grundlag for regulativet.

Vandløbet Troldebjerggrøften er optaget som kommunevandløb nr. 1 i Tranekær Kommune.

Regulativet er udarbejdet på grundlag af vandløbsloven, der er nærmere omtalt i redegørelsen til regulativerne.

Regulativet erstatter det tidligere regulativ, som er godkendt af Svendborg Amtsråd den 26. marts 1968.

2. Betegnelse af vandløbet.

Kommunevandløbet nr. 1 Troldebjerggrøften omfatter en samlet strækning på 3.152 m, hvoraf de 2747 m er åbent vandløb og de 405 m er rørlagt.

Vandløbet begynder ca. 44 m syd for skel mellem matr. nr. 13-a og 20-a Stoense by, Stoense og fortsætter i nordlig retning til udløbet i stranden.

Der henvises til kortbilag 1 A-D.

3. Vandløbets skikkelse.

Vandløbets dimensioner er således:

0 - 916 m:	Åben kanal med 60 cm bundbredde
916 - 2150 m:	Åben kanal med 70 cm bundbredde
2150 - 2335 m:	Åben kanal med 80 cm bundbredde
2335 - 2415 m:	90 cm rør
2415 - 2827 m:	Åben kanal med 80 cm bundbredde
2827 - 3152 m:	50 cm rør

4. Bygværker.

Beliggenhed	Bygværkets art og dimension	Ejerforhold
St. 56 - 59	Overkørsel af 60 cm rør	Privat
- 638 - 642	Overkørsel af 80 cm rør	Privat
- 910 - 916	Stenkiste under kommunevej	Kommunen
- 1424 - 1428	Overkørsel af 80 cm rør	Privat
- 1462 - 1466	Overkørsel af 80 cm rør	Privat
- 1642 - 1646	Overkørsel af 60 cm rør	Privat
- 2027 - 2030	Overkørsel af 100 cm rør	Privat
- 2150 - 2169	1,0 m rør under kommunevej	Kommunen

Beliggenhed	Bygværkets art og dimension	Ejerforhold
St. 2502 - 2507	Overkørsel af 80 cm rør	Privat
- 2565 -	Bro af planker	Privat
- 2680 - 2690	80 cm rør under priv. fællesvej	Privat
- 2768 - 2771	Overkørsel af 50 cm rør	Privat

5. Vedligeholdelse.

For de åbne dele af vandløbet gælder alene de generelle bestemmelser.

Udskiftning eller renovering af rørlægningen udføres af lodsejerne for egen regning. Udgifterne fordeles på interessenterne efter vandløbslovens bestemmelser.

6. Tilsyn.

Tilsynet med vandløbet udøves af kommunen i forbindelse med vedligeholdelsen. Bredejere, organisationer eller andre, der har ønske om at foretage besigtigelse af vandløbet, kan træffe nærmere aftale om det ved henvendelse til Teknisk Udvalg Slotsgade 22, 5953 Tranekær.

7. Revision.

Vandløbsmyndigheden kan til ethvert tidspunkt optage nærværende regulativ til revision.

8. Vedtagelse.

Der henvises til side 43

Vedtagelsespåtegning.

Teknisk forvaltning har i foråret 1996 udarbejdet forslag til nye vandløbsregulativer for kommunevandløb i Tranekær kommune.

Forslaget har været forelagt teknisk udvalg d. 20.8.1996, hvor det blev vedtaget at udsende forslaget i offentlig høring.

Forslaget til nye vandløbsregulativer har været fremlagt i offentlig høring i perioden 24.8. - 23.10.1996. Der er modtaget kommentarer fra Fyns Amt samt enkelte lodsejere.

De fremsatte kommentarer har været behandlet på kommunalbestyrelsens møde d. 11.11.1996, og det blev besluttet at imødekomme størstedelen af ønskerne, og regulativet er efterfølgende rettet til i overensstemmelse hermed. De foretagne rettelser er af så beskedent omfang, at der ikke vil være behov for ny fremlæggelse.


I henhold til vandløbslovens § 12 har Tranekær kommunalbestyrelse på mødet d. 11.11.1996 godkendt de reviderede regulativer for kommunevandløb i Tranekær kommune.

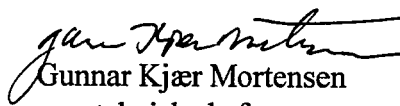
Endvidere har kommunalbestyrelsen efter forud indhentet udtalelse ved Fyns Amt vedtaget at nedklassificere 2 hidtidige kommunevandløb til private vandløb. Disse var:

- Nr. 3: Mageløkkeafløbet (fra Snøde/Stoense via Mosevej til Egelundvej), og
- Nr. 9: Amborgløbet (fra nord for Klavsebøllevej til Tullebølle kro).

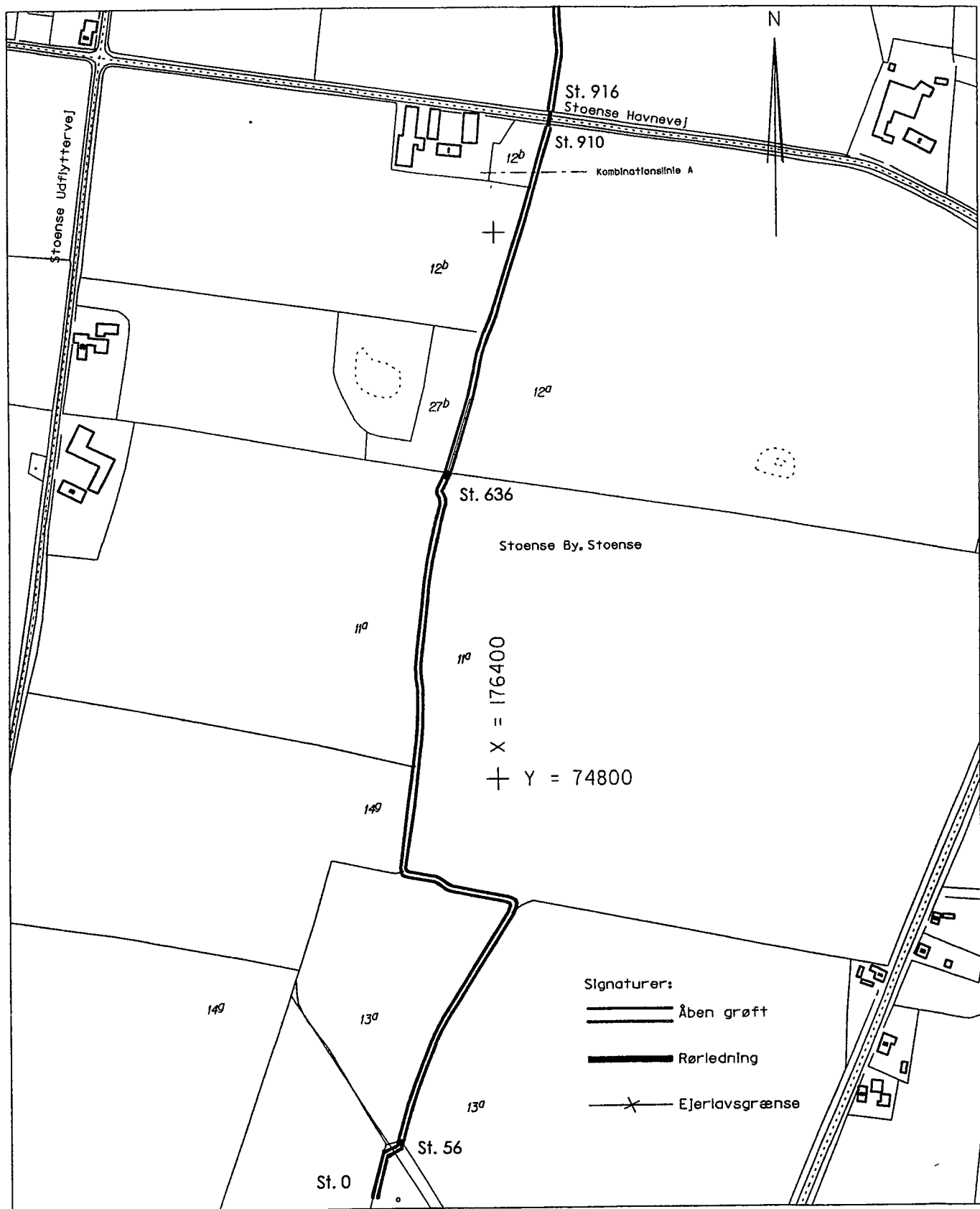
Tranekær d. 8.1. 1997

P. k. v.


Svend Aage Hansen
borgmester


Gunnar Kjær Mortensen
teknisk chef

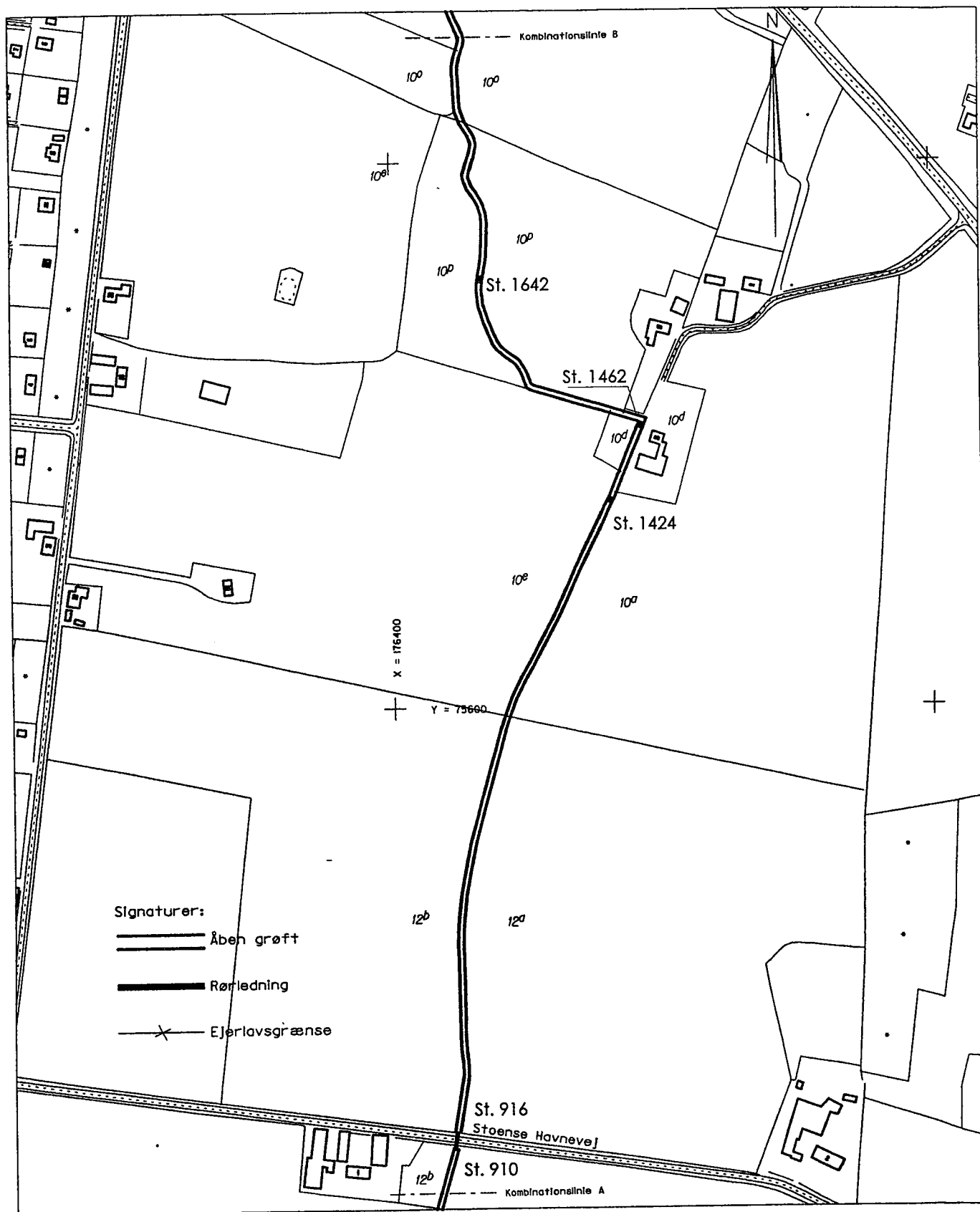
Dette vandløbsregulativ kan ses på kommunens biblioteker eller på teknisk forvaltning eller købes for 50 kr. + evt. forsendelse.



Kortbilag til Tranekær kommunes vandløbsregulativ
 Vandløb nr. 1 : Troldebjerggrøften
 Mål 1 : 4000

Kort nr. 1A
 Marts 1996



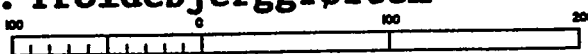


Kortbilag til Tranekær kommunes vandløbsregulativ

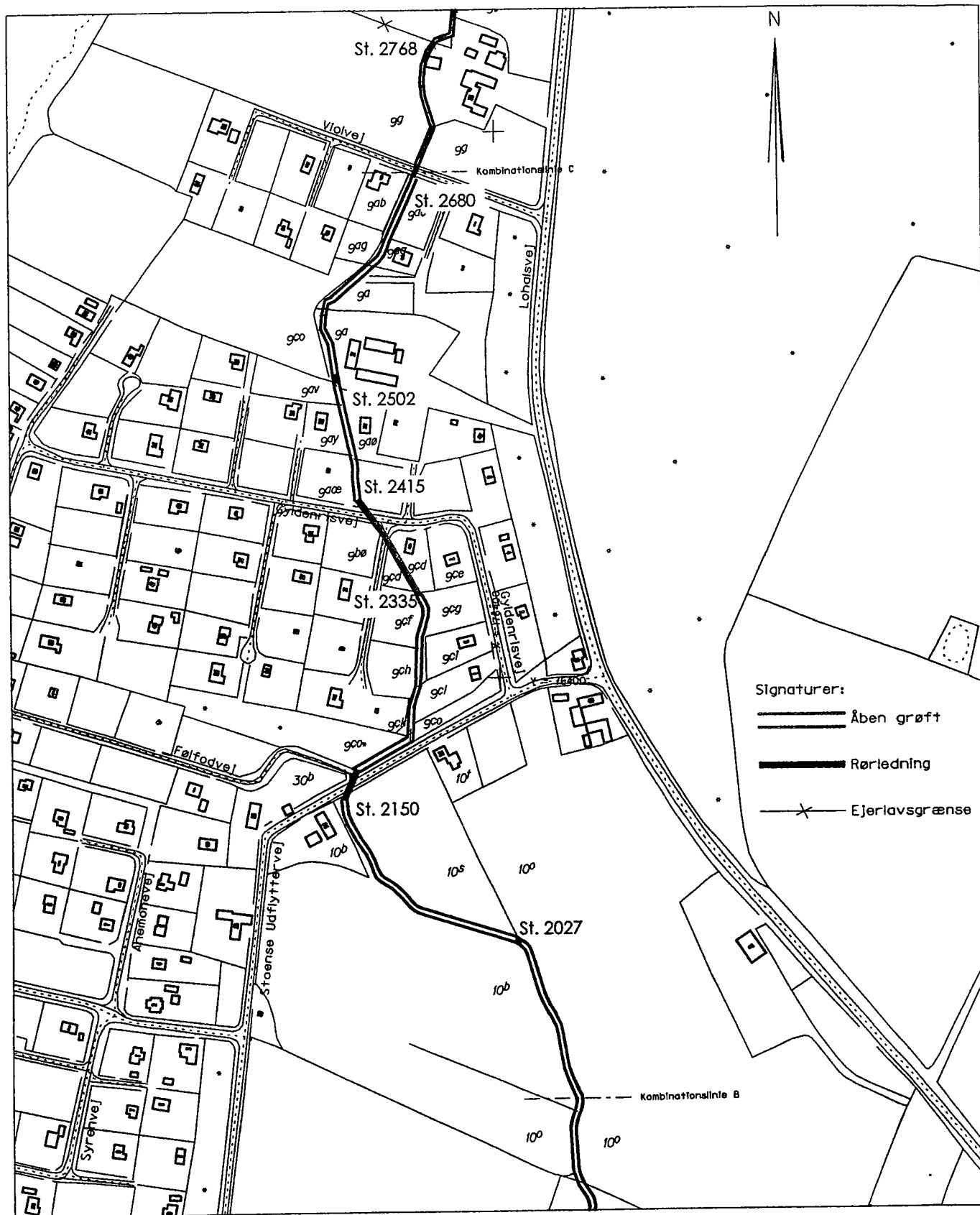
Vandløb nr. 1 : Troldebjerggrøften

Kort nr. 1B

Mål 1 : 4000



Marts 1996

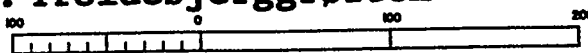


Kortbilag til Tranekær kommunes vandløbsregulativ

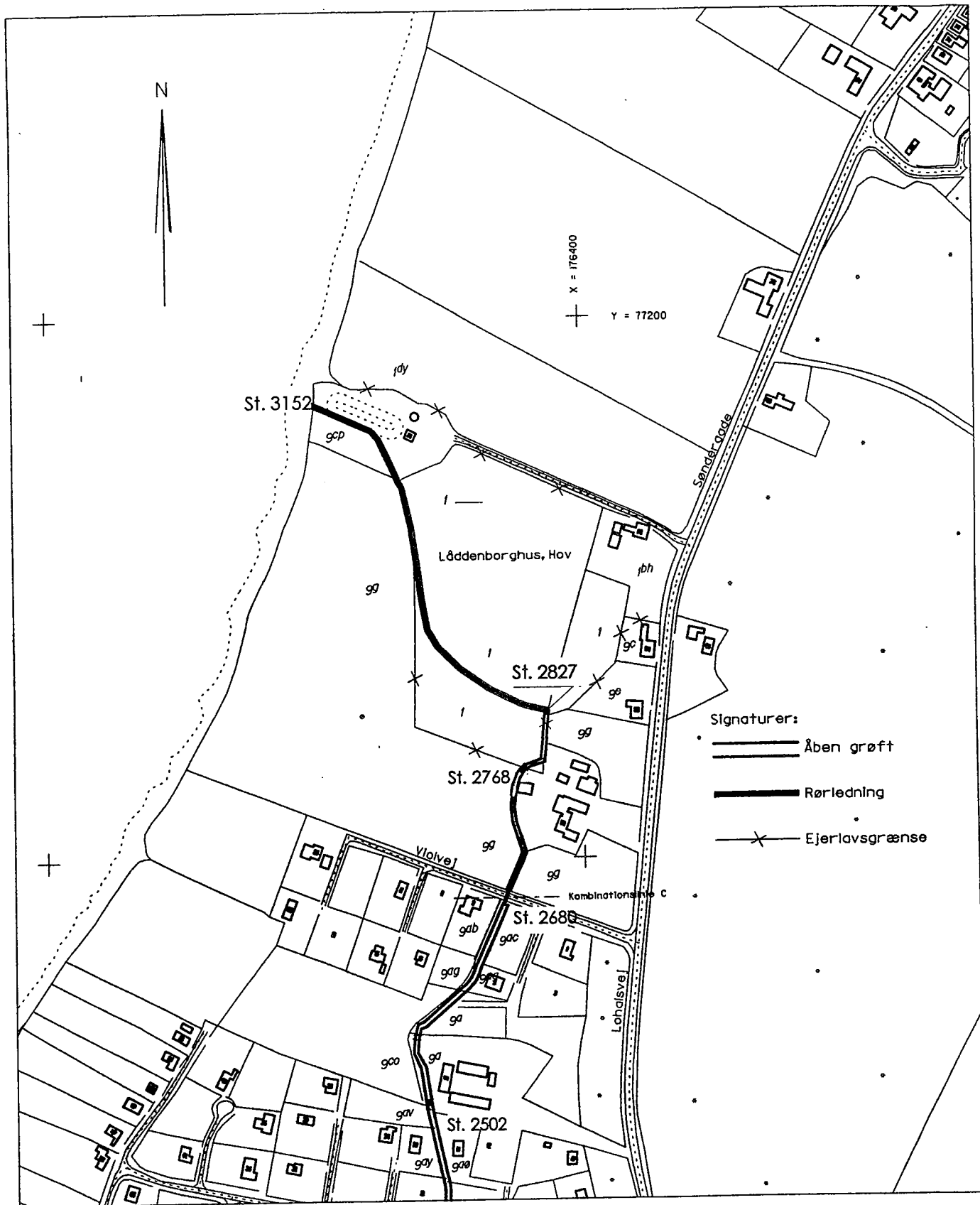
Vandløb nr. 1 : Troldebjerggrøften

Kort nr. 1C

Mål 1 : 4000



Marts 1996



Kortbilag til Tranekær kommunes vandløbsregulativ
 Vandløb nr. 1 : Troldebjerggrøften
 Mål 1 : 4000

Kort nr. 1D
 Marts 1996

